




Daftar Potensi Pengembangan Pariwisata Berbasis Kawasan
Tahun 2025

NO	NAMA KAWASAN	LOKASI		LUAS	GAMBAR
		KECAMATAN	DESA		
1	Pasi Tanete	Kecamatan Bontomatene	Desa Menara Indah	±264,5 Ha	
2	Pasi Gusung	Kecamatan Bontoharu	Desa Bontolebang Desa Kahu-Kahu Desa Botoburusu	500 Ha	
3	Baloiya	Kecamatan Bontosikuyu	Desa Patikarya	±147 Ha	

NO	NAMA KAWASAN	LOKASI		LUAS	GAMBAR
		KECAMATAN	DESA		
4	Punagaan	Kecamatan Bontosikuyu	Desa Patilereng	±100 Ha	
5	Batu Karapu	Kecamatan Bontosikuyu	Desa Lowa	±75 Ha	
6	Pantai Pinang	Kecamatan Bontosikuyu	Desa Lowa	±50 Ha	
7	Appatanah	Kecamatan Bontosikuyu	Desa Appatanah	±150 Ha	

NO	NAMA KAWASAN	LOKASI		LUAS	GAMBAR
		KECAMATAN	DESA		
8	Bahuluang	Kecamatan Bontosikuyu	Desa Bahuluang	89,53 Ha	
9	Tambolongan	Kecamatan Bontosikuyu	Desa Tambolongan	±150 Ha	
10	Polassi	Kecamatan Bontosikuyu	Desa Polassi	609 Ha	
11	Zona Pemanfaatan Takabonerate	Kecamatan Takabonerate		9490 Ha	

NO	NAMA KAWASAN	LOKASI		LUAS	GAMBAR
		KECAMATAN	DESA		
12	Kauna	Kecamatan Takabonerate	Desa Kayuadi	3 Ha	 
13	Puncak Majapahit	Kecamatan Pasimarannu	Desa Majapahit	140 ha	

Kepulauan Selayar, 20 Januari 2025

KEPALA DINAS PARIWISATA DAN KEBUDAYAAN,



NUR HAN CHAIRUDDIN, S.S.

Pangkat: Pembina Tk. I

NIP. 197208042003121006